...ganz nach Deiner Natur!

2016/17

WESTERWALD TOURISTIK-SERVICE
Kirchstraße 48 a
D-56410 Montabaur
Tel.: +49 (0) 26 02 / 30 01-0
Fax: +49 (0) 26 02 / 94 73 25
mail@westerwald.info
www.westerwald.info

ClimatePartner klimaneutral
Druck | ID 10536-1881-1004

WESTERWALD
GANZ NACH DEINER NATUR!

CAMPING IM WESTERWALD

— w —

NATUR ERLEBEN
NATUR GENIESSEN

...ganz nach Deiner Natur!

DIE SCHÖNSTEN CAMPINGPLÄTZE DER REGION

WESTERWALD
GANZ NACH DEINER NATUR!

— w —

WANDERTOUREN
VORSCHLÄGE

WANDER-CAMPING-TOUREN MIT RUCKSACK UND ZELT

Rundwanderung auf dem WesterwaldSteig und der WällerTour Greifenstein-Schleife

Tag 1: individuelle Anreise nach Herborn (Bahn, Auto oder Bus) Wanderung von Herborn zum Campingplatz Heisterberger Weiher (ca. 19 km)

Tag 2: Wanderung zum Welter's Camping- und Freizeitparadies oder Campingplatz Krombachtalsperre (ca. 15 km)

Tag 3: Wanderung zum Campingplatz Ulmbachtalsperre, Greifenstein-Beilstein. (Dieser Platz befindet sich nicht in der Broschüre). (ca. 19 km)

Tag 4: Wanderung nach Herborn. Individuelle Abreise (Bahn, Auto oder Bus)

Tour auf dem WesterwaldSteig

Tag 1: individuelle Anreise nach Herborn (Bahn, Auto, Bus), Wanderung zum Campingplatz Heisterberger Weiher (ca. 19 km)

Tag 2: Wanderung zum Welter's Camping- und Freizeitparadies oder Campingplatz Krombachtalsperre (ca. 15 km)

Tag 3: Wanderung zum Camping Park Weiherhof (ca. 14 km)

Tag 4: Wanderung zum Campingplatz „Zum Katzenstein" (ca. 9 km)

Tag 5: Wanderung zum Campingplatz Freilingen (ca. 24 km), Hofgut Schönerlen (ca. 25 km) oder Haus am See (ca. 28 km).

Tag 6: Abreise (Gästetransfer zurück zum Ausgangspunkt mit Taxi möglich)

Natursteig Sieg trifft WesterwaldSteig

Tag 1: individuelle Anreise nach Mittelhof zum Campingplatz „Im Eichenwald". Wanderung auf dem Natursteig Sieg von Scheuerfeld nach Alsdorf (ca. 13 km)

Tag 2: Wanderung auf dem WesterwaldSteig von Wissen nach Mariental (ca. 16 km).

Tag 3: Abreise

Zwei Wäller Touren

Tag 1: individuelle Anreise nach Waldbreitbach-Bürder zum Campingplatz „Zum stillen Winkel" Wanderung auf der WällerTour Bärenkopp (ca. 12 km)

Tag 2: Wanderung auf der Wäller Tour Iserbachschleife. (ca. 22 km)

Tag 3: Abreise

Info & Buchung:
Westerwald Touristik-Service
Tel.: +49 (0) 26 02 / 30 01-0
E-Mail: mail@westerwald.info
oder bei den Campingplätzen.

— w —

NEWSLETTER
UND ONLINE-SHOP

IMMER AUF DEM LAUFENDEN!

Abonnieren Sie unseren Newsletter und sichern Sie sich den attraktiven Willkommens-Rabatt in Höhe von 15%* für den Westerwald-Shop!

- News erscheinen 4 x im Jahr
- aktuelle Infos und Aktionsangebote rund um Wandern, Radfahren, Wellness und Camping
- Veranstaltungstipps

www.westerwald-shop.de

Durchstöbern Sie den Westerwald-Shop und finden Sie eine interessante Auswahl an Karten, Büchern und Freizeitausrüstung.

* Rabatt kann nur über Anmeldung unter folgendem Link gewährt werden: www.westerwald.info/service/newsletter-aktion.de

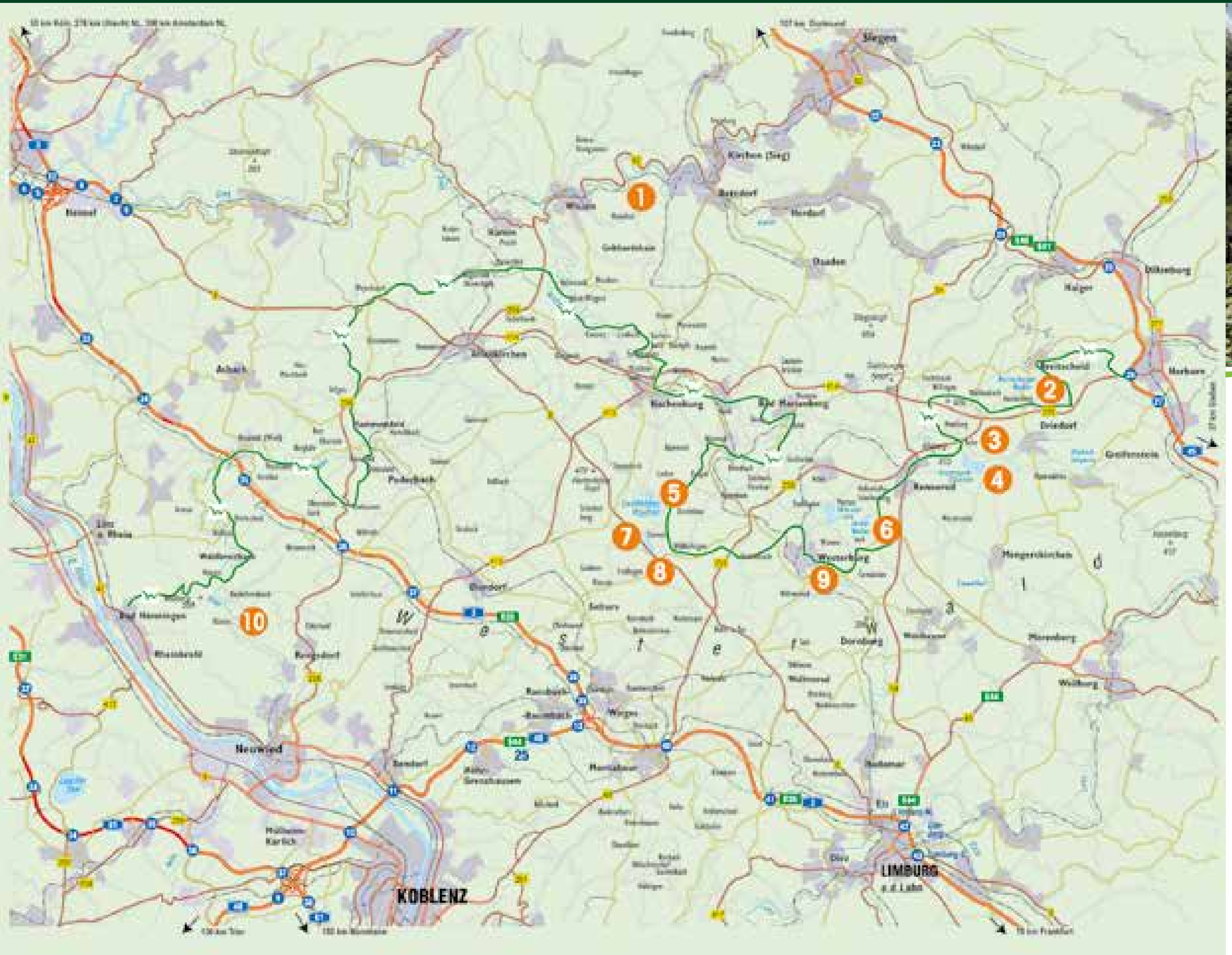

1 CAMPING IM EICHENWALD
57537 Mittelhof

2 CAMPINGPLATZ HEISTERBERGER WEIHER
35759 Driedorf

3 WELTERS CAMPING
56479 Rehe

4 CAMPINGPLATZ KROMBACHTALSPERRE
35759 Driedorf

5 CAMPINGPLATZ HAUS AM SEE
57629 Steinebach

6 CAMPING PARK WEIHERHOF
56479 Seck

7 CAMPINGPLATZ HOFGUT SCHÖNERLEN
56244 Steinen

8 CAMPINGPLATZ FREILINGEN
56244 Freilingen

9 WALDCAMPING ZUM KATZENSTEIN
56457 Westerburg

10 FERIENCAMP ZUM STILLEN WINKEL
56589 Bürder

— WESTERWALDSTEIG



Klassifizierung nach BVCD/DTV

ECOCAMPING

SQD Service Qualität Deutschland

online buchen unter www.westerwald.info

ZEICHENERKLÄRUNG.

Behindertengerechte Einrichtung
Aufenthaltsraum
Baby-Wickelraum
Sanitärbereich für Kinder
Waschmaschine
Wäschetrockner
Kochgelegenheit
Mietsanitärräume
Wohnmobilstellplätze
Ver- und Entsorgungsstation für Wohnmobile
Komfortstellplätze (Frisch- und Abwasser)
Vermietung von Wohnwagen/ Zelten/FeWo
EC-Kartenzahlung (Maestro-Funktion)
Kreditkartenzahlung
Sauna / Solarium
Internet-Zugang
Grillplatz
WLAN

Wassersport (segeln, surfen)
Bootsverleih
Angeln
Tischtennis
Bolzplatz
Reiten
Freizeitangebote / Animation
Ermäßigung Vor-/Nachsaison
Badesee / Fluss
Hunde erlaubt
Spielplatz
Indoor-Spielplatz
Fahrrad-Verleih
Imbiss / Gaststätte
Shop / SB-Markt

Grau markierte Piktogramme bezeichnen Angebote in naher Umgebung (max. 10 km)

IMPRESSUM
Verantwortlicher Herausgeber: Westerwald Touristik-Service, Montabaur
Druck: Druckerei Hachenburg
Layout, Grafik, Design: 3! werbeagentur, Bad Marienberg
Fotos: Dominik Ketz, Matthias Ketz, Regine Liese, TI Rengsdorfer Land

W

INHALTS VERZEICHNIS

DER WESTERWALD 01
JAHRES- UND SAISONCAMPING 02
WANDERN 04
RADFAHREN 06
CAMPING IM EICHENWALD 08
57537 Mittelhof
CAMPINGPLATZ HEISTERBERGER WEIHER 10
35759 Driedorf
WELTERS CAMPING 12
56479 Rehe
CAMPINGPLATZ KROMBACHTALSPERRE 14
35759 Driedorf
CAMPINGPLATZ HAUS AM SEE 16
57629 Steinebach
CAMPING PARK WEIHERHOF 18
56479 Seck
CAMPINGPLATZ HOFGUT SCHÖNERLEN 20
56244 Steinen
CAMPINGPLATZ FREILINGEN 22
56244 Freilingen
WALDCAMPING ZUM KATZENSTEIN 24
56457 Westerburg
FERIENCAMP ZUM STILLEN WINKEL 26
57537 Mittelhof
SEHENSWÜRDIGKEITEN 28

Auch unter Tage gibt es viel zu entdecken: In der Grube Bindweide, Steinebach/Sieg, lernt man das Bergmann-Handwerk kennen. Die Schauhöhle Herbstlabyrinth in Breitscheid ist Europas erste vollständig mit LED beleuchtete Tropfsteinhöhle.

In Bad Marienberg – direkt am WesterwaldSteig – macht der Barfußweg müde Wanderfüße wieder fit. Im Kletterwald geht es in luftiger Höhe durch die Baumwipfel.

Wildromantische Natur findet man im Gelbachtal, dem schönsten Seitental der Lahn. Viele heimische Tierarten leben im Wild- und Freizeitpark Gackenbach.

In Hachenburg kommen Autofans im Cadillac-Museum voll auf ihre Kosten. Rund 30 Modelle der legendären Marke werden hier präsentiert. Das Landschaftsmuseum zeigt die Kulturgeschichte des Westerwaldes. Eine Scheune, ein Backhaus sowie eine Ölmühle führen die bäuerliche Eigenversorgung vor Augen.

Das Raiffeisenland: Die Historische Raiffeisenstraße verbindet die beeindruckenden Lebensstationen des weltbekannten Sozialreformers und Genossenschaftsgründers Friedrich Wilhelm Raiffeisen. Erlebenswert ist hier das deutsche Raiffeisenmusem in Hamm/Sieg.

Der Westerwald hat vieles zu bieten und viel zu entdecken!

Weitere Informationen und interessante Ausflugsziele finden Sie unter WWW.WESTERWALD.INFO



WWW.WESTERWALD.INFO

— W —

DER WESTERWALD NATUR PUR

HERZLICH WILLKOMMEN in einer der schönsten Landschaften Deutschlands. Unsere Mittelgebirgsregion mit ihrer intakten Natur bietet viel Raum zum Luftholen, Durchatmen und Erholen. Hier liegen Ruhe, Aktivität und Genuss herrlich nah zusammen und ergeben eine ideale Kombination für einen tiefenentspannten Urlaub. Genau so, wie Sie ihn sich wünschen.

Mit dem Rad oder den Wanderschuhen – der Westerwald lässt sich am besten draußen in der Natur erleben

Grandiose Ausblicke über sattgrüne Täler, tiefblaue Seen und weite Hügel wechseln sich ab mit historisch gewachsenen Orten und gastfreundlichen Menschen.

ENTSPANNUNG BEGINNT HIER: Genießen Sie Ferien und Freizeit rund um die Uhr. Sie sind herzlich willkommen und eingeladen, den Alltag hinter sich zu lassen und einfach Natur, Küche, Land und Leute kennenzulernen und zu genießen.

Wir freuen uns auf Sie – willkommen zuhause !

— W —

JAHRES- UND
SAISONCAMPING

JAHRES- UND SAISONCAMPING IM WESTERWALD

DER URLAUB MIT ECHTEM „ZUHAUSE-GEFÜHL“:
Mit seiner attraktiven Lage in der Mitte Deutschlands, seiner guten Verkehrsanbindung und vor allem mit seiner intakten Natur und dem gesunden Umfeld ist der Westerwald ein echter Geheimtipp für Jahres- und Saisoncamper.

Hier heißt es raus aus dem Alltag und nach kurzer Anreise direkt hinein in die Erholung. Ein Jahres- oder Saisonplatz auf einem unserer schönen und komfortablen Campingplätze bringt Sie in Urlaubsstimmung wann immer und so oft Sie wollen. Ohne Einchecken und lange Wartezeiten. Dafür mit Zuhause-Gefühl im Urlaub direkt von Anfang an.

Die abwechslungsreiche Landschaft ergänzt dabei das breite Angebot an Freizeitmöglichkeiten perfekt – Sport, Spiel und Spaß oder Ruhe, Genuss und Wellness: Tagesausflüge, sportliche Aktivitäten oder Sauna & Spa – hier ist alles möglich und herrlich stressfrei zu organisieren.

Auch im Winter ist der Westerwald ein faszinierendes Camping-Ziel. Das Angebot an Wintersport-Möglichkeiten ist groß und so kann man mancherorts direkt vom Camping-Platz in die Langlauf-Loipe starten.

Warum also unzählige Kilometer fahren oder fliegen, wenn man mit einem kurzen Abstecher ins eigene, mobile zweite Zuhause so Urlaub direkt in der Nähe machen kann.

Nähere Informationen zum Jahres- und Saisoncamping erhalten Sie bei den jeweiligen Campingplatz-Betreibern.

Jahres-und Saisoncamping ist preiswert, familiengerecht, naturverbunden und selbstbestimmt!

— W —

WANDERN
IM WESTERWALD
NATUR PUR

ERWANDERN. ERLEBEN. ERHOLEN.

DAS WANDER-HIGHLIGHT UNSERER REGION – UND MIT 235 KM LÄNGE EINER DER AUSGEZEICHNETEN „TOP TRAILS OF GERMANY“. Beginnend in der Mittelalterstadt Herborn bringt der Steig den Wanderer auf idyllischen Pfaden und 16 abwechslungreichen Etappen zu den schönsten Zielen im Westerwald. Fuchskaute, Holzbachschlucht und die Westerwälder Seenplatte, Weltende-Pfad, Raiffeisenturm und Roßbacher Häubchen sind nur einige faszinierende Punkte auf der Strecke.

Klöster, Schlösser, tiefe Schluchten und sanfte Höhen – tauchen Sie ein in unsere Region, erwandern und erleben Sie außergewöhnliche Landschaft entlang des WesterwaldSteiges.

Mehr Infos erhalten Sie unter www.westerwaldsteig.de

WÄLLER TOUREN:

ERLEBEN SIE NATURGENUSS UND WANDERSPASS

Auch neben dem WesterwaldSteig finden sich viele interessante Wege, Einblicke und Aussichten. Auf den Wäller Touren – „Extra-Touren“, die nach den gleichen strengen Qualitätskriterien wie auch der WesterwaldSteig umgesetzt wurden, aber noch tiefer in die Region eintauchen. Abwechslungsreiche Streckenverläufe und viele interessante Ziele laden zu Tages- und Mehrtageswanderungen ein.

Ideal für alle, die noch mehr vom Westerwald und seiner intakten Natur erleben möchten – natürlich auf zertifizierten Prädikatswanderwegen.

HERRLICH NATURBELASSEN UND TROTZDEM BESTENS ERREICHBAR. ZWISCHEN KÖLN UND FRANKFURT ÜBER A3, A45 UND A61, ZWISCHEN RHEIN, SIEG, DILL UND LAHN: DER WESTERWALD.

Touren planen leicht gemacht: Mit der Touren-App Rheinland-Pfalz und dem Wandertourenplaner des WesterwaldSteigs unter www.westerwaldsteig.de

TOUREN-APP RHEINLAND-PFALZ

— W —

RADFAHREN IM WESTERWALD

NATÜRLICH UND AKTIV ERHOLEN

Bei einer Radtour im Westerwald lernen Sie unsere Region und ihre Landschaften auf die natürlichste Weise kennen. Gemütlich oder sportlich, Ruhe pur oder absteigen und etwas erleben – im Westerwald finden Sie Ihre Radroute.

Mit den vernetzten Radstrecken werden überregionale Anbindungen – zum Beispiel an den Rhein- und Lahn-Radweg – geschaffen, sodass einer mehrtägigen Fahrradtour mit Etappenzielen nichts mehr im Wege steht.

Auch attraktive Rundtouren für einen Tagesausflug in die Region sind planbar oder verschiedene Touren von einem festen Standort aus möglich. Informationen zu den verschiedenen Radwegen erhalten Sie unter www.westerwald.info.

E-Bike-Verleihstationen im Westerwald

Mit den E-Bikes, die bei Gastgebern, Tourist-Infos und weiteren Einrichtungen bereitstehen, nehmen Sie die Anstiege der oft hügeligen Region mit Schwung und Leichtigkeit. Die Elektrofahrräder rücken Genuss und Naturerlebnis in den Vordergrund und halten den sportlichen Anspruch angenehm gering. Bei den Rädern handelt es sich um Pedelecs, die ohne besondere Voraussetzung ausgeliehen und nach kurzer Einweisung bedient werden können. Im Westerwald werden verschiedene, geführte E-Bike Touren angeboten. Machen Sie sich gemeinsam mit Tourenguides auf den Weg und erleben Sie einen abwechslungsreichen Tag im Westerwald.

Lassen Sie den Alltag hinter sich, finden Sie Ruhe und schöpfen aus der Kraft der Elemente.

Neue Radkarten Westerwald

Regionale und überregionale Themenradwege und Radstrecken werden in zwei topographischen Karten (Westerwald Nord und Süd) im Maßstab 1:50.000 abgebildet. Inklusive Angaben zu Wegbeschaffenheit, Ausschilderung, Anbindung an Bahnhaltestellen und Einkehr- sowie Unterkunftsmöglichkeiten.

Erhältlich beim Westerwald Touristik-Service (Tel. +49 (0) 26 02 / 30 01-0) und den Tourist-Informationen.
Preis: 7,95 € · Setpreis: 15 €

— W —

CAMPING IM EICHENWALD

★ ★ ★ ★

1

Roddern
57537 Mittelhof
Tel +49 (0) 2742 910643
camping@hatzfeld.de

LIEBER CAMPINGFREUND,
inmitten eines uralten Eichenwaldes, umgeben von Wiesen, liegt unser „Camping im Eichenwald“.

Wohnwagen/Zelt/FeWo

Die über 150 Jahre alten Bäume verleihen dem Platz eine parkähnliche Atmosphäre und bieten ein einmaliges Ambiente. Sie strahlen Ruhe aus und spenden im Sommer angenehmen Schatten.

Komfort und Leistung

Unser Platz ist ganzjährig geöffnet und mit 4 DTV-Sternen ausgezeichnet. Das moderne Sanitärgebäude (4 Sterne ADAC) wird nachhaltig ökologisch betrieben.

Großzügige Stellplätze, Parzellen für Aufenthalte ab einer Woche, Gruppenräume, Spielplatz, Kinderpool, Gaststätte mit Brötchenservice, Mietwohnwagen u.v.m. runden das Angebot ab.

Natur pur zwischen Westerwald und Siegtal

Neben unserer Anlage verlaufen der Natursteig Sieg und der Botanische Weg. Hinzu kommen WesterwaldSteig, Druidensteig und 15 weitere Wanderwege in der Nähe. Paragliding am Platz und Kajaktouren auf der Sieg bieten reizvolle Naturerlebnisse

Genießen Sie die einmalige Natur und die Vielfalt des Westerwaldes bei einem Aufenthalt im **Camping im Eichenwald.**

So finden Sie uns:

A4 Abf. 26 Reichshof Wissen, Richtung Betzdorf, nach Niederhövels rechts
A3 Nord, A560, Abf. Hennef s.o.
A3 Süd, Abf. 36 Neuwied, s.o.
A45 Nord, Abf. 20 Freudenberg, über Betzdorf, Richtung Wissen, vor Niederhövels links
A45 Süd, Abf. 26 Herborn West, über Gebhardshain, Richtung Wissen, s.o.
Per Bahn Haltestelle Hövels oder Wissen, Abholservice

Lage: 10 ha, parkartiger Eichenwald, Alleinlage nahe Sieg

Stellplätze: 250

Touristikplätze: 65

Platz: ebene Wiesen, z.T. schattig durch alten Baumbestand

Öffnungszeiten:
ganzjährig, 07.00 - 22.00 Uhr
Mittagsruhe 13.00 - 15.00 Uhr

www.camping-im-eichenwald.de

buchbar

W

CAMPINGPLATZ HEISTERBERGER WEIHER

★ ★ ★

2

CAMPINGPLATZ HEISTERBERGER WEIHER

Am Weiher 3
35759 Driedorf-Heisterberg
Tel +49 (0) 2775 458
info@driedorf.de

IN DER NÄHE DER FUCHSKAUTE, der höchsten Erhebung des Westerwaldes, liegt der Heisterberger Weiher in der reizvollen Westerwald-Landschaft.

FeWo

Besucher können es sich auf einer der vielen weiträumigen Liegewiesen bequem machen und die Hektik des Alltags vergessen. Für etwas Fitness sorgt ein ca. halbstündiger Rundweg um den Heisterberger Weiher. Mit einer Fahrt im Tretboot kann man sich ebenfalls sportlich betätigen.

Das Angebot wird durch eine Gaststätte abgerundet. Bei gutem Sommerwetter hat der Kiosk auf der Liegewiese geöffnet.

Im Sommer bieten Wanderwege wie der WesterwaldSteig und der Rothaarsteig eine Erweiterung des Freizeitangebotes. Der Radfernweg R8 verläuft ganz in der Nähe.

Eine Tischtennisplatte, ein Volleyballfeld und ein Kinderspielplatz stehen unseren Gästen ebenfalls zur Verfügung.

So finden Sie uns:

A45 Abfahrt 26 Herborn West, Richtung Rennerod, Bad Marienberg, B255 rechts, Abf. Heisterberg, 1. Straße rechts (Beschilderung folgen)

Lage: Waldrandlage, direkt am See

Stellplätze: ca. 500

Touristikplätze: 20

Platz: 8 ha, sonnig, z.T. mit Baumbestand, Wiesen, leichter Anstieg

Öffnungszeiten:

ganzjährig,	07.00 - 22.00 Uhr
Mittagsruhe	13.00 - 15.00 Uhr
Nachtruhe	22.00 - 07.00 Uhr

www.driedorf.de

— W —

WELTERS CAMPING- UND FREIZEITPARADIES

★ ★ ★ ★

3

★★★★ Welter's Camping
Freizeitparadies an der Krombachtalsperre

Krombachtalsperre
56479 Rehe
Tel +49 (0) 2664 8533
welters-camping@t-online.de

WEIT AB VON LÄRM UND HEKTIK liegt unser Camping- und Freizeitgelände im Hohen Westerwald auf ca. 550 m Höhe.

Alle Touristenplätze befinden sich am Seeufer/Sandstrand. Badeinsel, Slip- und Steganlage für Boote, Kinderferienprogramm, Spielplatz, Liegewiese, Lagerfeuer-/Grillplatz. Geplflegtes Ambiente. Fahrrad- und Tretbootverleih. Nachtwächter im Sommer.

V FeWo

Rad- und Wanderwege durch unberührte Natur finden Sie in unmittelbarer Nähe –sie runden das große Angebot an Freizeitmöglichkeiten für Schwimmer (abgetrennt), Bootfahrer (ohne Motor), Segler und Surfer ab. Im Winter werden Loipen bis in Platznähe gespurt und Liftanlagen liegen in unmittelbarer Nähe. Eislaufen und Eissegeln sind bei entsprechenden Bedingungen ebenfalls möglich.

Für Kinder ideal: Das El Dorado bietet unbegrenzte Möglichkeiten und tägliches Kinderanimationsprogramm in den Ferien lässt keine Langeweile aufkommen. So können sich Eltern auch einfach mal entspannen.
In Strandnähe befinden sich Kinderspielplatz und Restaurant „Ponte Rosa" mit gutbürgerlicher Küche, Café, Biergarten und Lebensmittel-Kiosk.

Jahresplätze voll erschlossen.

So finden Sie uns:

A3 Nord (K), Abf. Montabaur, B255 Richtung Rennerod/Rehe
A45 Nord (DO), Abf. Haiger-Burbach, B54 Richtung Rennerod, hinter Emmerichenhain links auf B255 nach Rehe
A3 Süd (Ffm), Abf. Limburg-Nord, B49 Richtung Siegen,
B54 Richtung Rennerod, hinter Rennerod rechts B255 nach Rehe
A45 Süd (Ffm), Abf. Herborn-West, B414 Richtung Montabaur, 2. Kreisel B255 Richtung Rennerod nach Rehe

Lage: direkt an der Krombachtalsperre und Naturschutzgebiet

Stellplätze: 400

Touristikplätze: 100

Platz: 10 ha, davon 2 ha reine Freizeitfläche, sehr ruhig, teils schattig

Öffnungszeiten:
ganzjährig
Mittagsruhe 13.00-15.00 Uhr
(An- und Abreise möglich)
Nachtruhe 22.00-07.00 Uhr

www.krombachtalsperre.de

W

CAMPINGPLATZ KROMBACH TALSPERRE

★ ★ ★

4

CAMPINGPLATZ KROMBACHTALSPERRE MADEMÜHLEN

An der Krombachtalsperre 4
35759 Driedorf-Mademühlen
Tel +49 (0) 2775 300
info@driedorf.de

Ein gepflegter Ganzjahres- und Tagescampingplatz für Wohnwagen, Wohnmobile, sowie Wochenendhäuser, bieten Ruhe und Erholung direkt am nahe gelegenen Stausee „Krombachtalsperre“.

Umgeben von weiträumigen Wiesen, mit einigen Wanderund Radfahrmöglichkeiten (Greifenstein-Schleife, Rundweg um die Krombachtalsperre), finden Sie hier manche Freizeitmöglichkeiten direkt vor Ort in der Natur. Im Winter bietet sich das Skigebiet Höllkopf an der B 255 zum Ski fahren und rodeln an.

Von Frühjahr bis Herbst kann man durchgängig Surfer und Segler auf dem See beobachten. Die hiesigen Windverhältnisse sind für diese Sportarten optimal! Außerdem befinden sich auf dem Campingplatz ein Kinderspielplatz, Volleyballfeld, Bolzplatz und eine Tischtennisplatte. Der Ganzjahrescampingplatz verfügt über ein Sanitärgebäude mit Waschmaschine und Trockner.

Der **Tagescampingplatz** ist separat am Eingangsbereich des Campinggebietes angelegt. Er verfügt über ein behindertengerechtes Sanitärgebäude, das mit Waschmaschine und Trockner ausgestattet ist.

Ebenso finden Sie wenige Schritte vom Campingplatz entfernt eine **Gaststätte**. Von derer Terrasse aus können Sie einen wunderbaren Blick auf den See genießen und einen wundervollen Sonnenuntergang beobachten.

So finden Sie uns:

A45 Abfahrt Herborn-West, Ausschilderung Rennerod, Bad Marienberg folgen, B 255 im Kreisverkehr dritte Ausfahrt Richtung Driedorf abbiegen, ab Ortskern Driedorf Ausschilderung Mademühlen/Krombachtalsperre folgen

FeWo

Lage: am Wald, am See

Stellplätze: ca. 250

Touristikplätze: 40

Platz: 5,5 ha, sonnig, teilweise Bäume, leichter Anstieg

Öffnungszeiten:

ganzjährig	07.00 - 22.00 Uhr
Mittagsruhe	13.00 - 15.00 Uhr
Nachtruhe	22.00 - 07.00 Uhr

www.camping-krombachtalsperre.de

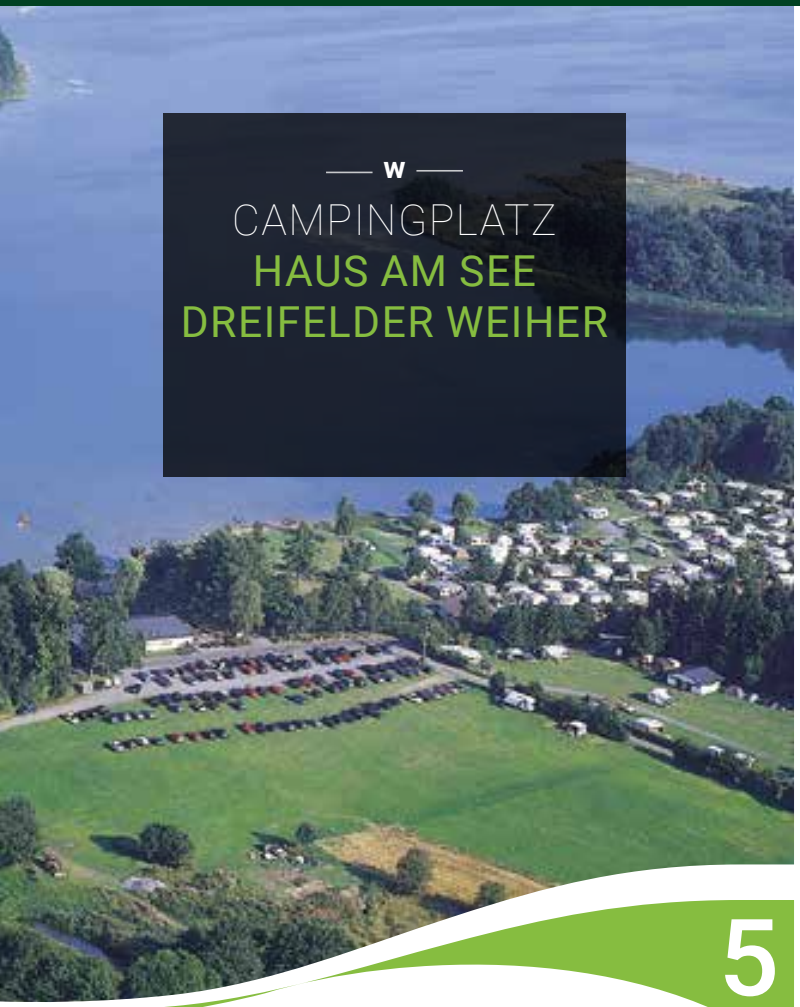

W

CAMPINGPLATZ HAUS AM SEE DREIFELDER WEIHER

5

Seeburgerstr. 1
57629 Steinebach a.d.W.
Tel +49 (0) 2662 7147
info@camping-hausamsee.de

Im Herzen des Westerwaldes liegt die ,,Westerwälder Seenplatte". An deren größtem See, dem Dreifelder Weiher (123 ha), finden Sie den herrlich gelegenen Campingplatz ,,Haus am See".

Unser **Strandbad** mit Liegewiese, Bootsverleih, Windsurfing und großem Kinderspielplatz lädt zu einem tollen Familienurlaub ein.

Während die Erwachsenen auf der einladenden **Sonnenterrasse** des Cafe-Restaurants den Blick über die traumhafte Landschaft genießen, erobern die Kinder den großen Spielplatz.

Moderne beheizte Sanitäranlagen mit Babybad und Einzelnasszellen, sowie ein separates Gebäude zum Kochen, Spülen und Waschen, sind in die natürliche Lage des Platzes integriert.

Für unsere vierbeinigen Campingfreunde stellen wir einen separaten Platz am Wald zu Verfügung. Diese sind bei uns kostenlos herzlich willkommen.

Gut markierte Rad- und Wanderwege geben Ihnen die Möglichkeit ,,Natur pur" zu erleben.

Bei Interesse senden wir Ihnen gerne unser aktuelles Prospekt mit Preisliste zu und sind zudem auch während unserer Geschäftszeiten telefonisch für Sie erreichbar.

V Wohnwagen/möblierte Zimmer

So finden Sie uns:

Von Frankfurt A3 Richtung Köln- Abfahrt 40 Heiligenroth auf B255 Richtung Rennerod, Niederahr, Oberahr,Ettinghausen. Nach ca. 3km links Richtung Altenkirchen auf B8, Kuhnhöfen, Freilingen, am Ortsausgang rechts, Dreifelden, einmal um den See, Campingplatz ,,Haus am See"

Von Köln A3 Richtung Frankfurt, Abfahrt 38, Richtung Mogendorf Selters, Abfahrt Maxsain, Freilingen, Richtung Altenkirchen, in Freilingen am Ortsausgang rechts, Dreifelden, einmal um den See, Campingplatz ,,Haus am See"

Lage: am Wald, am See

Stellplätze: 123

Touristikplätze: 50

Platz: schattige und sonnige Plätze, am See oder am Wald gelegen

Öffnungszeiten:

ganzjährig	08.00 - 20.00 Uhr
Anreise	bis 20.00 Uhr
Nachtruhe	ab 22.00 Uhr

www.camping-hausamsee.de

W

CAMPING PARK WEIHERHOF AM SEE

★ ★ ★ ★ ★

Unser 2015 mit 5 Sternen ausgezeichneter und nach ECO-Umweltmanagement zertifizierter „Camping Park Weiherhof am See“ liegt direkt am Secker Weiher, Nähe Rennerod, in einem sehr ruhigen und idyllischen Landschafts und Naturschutzgebiet.

6

Birgit und Helmut Stelzen
56479 Seck
Tel +49 (0) 2664 8555
info@camping-park-weiherhof.de

Unser Camping Park verfügt über 3 neue, Sanitärgebäude und eine sehr gute Infrastruktur.Die Mehrzahl der z.T. direkt am See liegenden Stellplätze verfügt nun über Strom, Frisch- und Abwasser direkt an der Parzelle. Für Wohnmobilisten haben wir besonders großzügige, gut befestigte Plätze

Wohnwagen/FeWo/Mobilheim

geschaffen. Frische Brötchen, Zeitungen, Getränke, Lebensmittel und Campingzubehör erhalten Sie in unserem kleinen Laden.

Im ganzjährig geöffneten „Gasthaus Weiherhof“ mit Seeblickterrasse und Biergarten können Sie sich verwöhnen lassen.

Wir sind der **ideale Ausgangspunkt** für Wander- und Radfahrer: viele Wander- und Radstrecken, wie z.B. der Westerwald-Steig, verlaufen in direkter Nähe. Wiesensee, Holzbachschlucht, Stöffelpark uvm. bieten eine Vielzahl von Ausflugs-und Freizeitmöglichkeiten in der Umgebung.

An langen Wochenenden und in den Schulferien bieten wir den Kindern ein abwechslungsreiches Animationsprogramm.
Auch Hundebesitzer sind hier gern gesehen – der direkte Zugang zum Wald und der Hundespielplatz bieten viel Abwechslung.

Bei uns können Sie **entspannende Urlaustage** verbringen. Wir geben unser Bestes damit Sie sich wohlfühlen!

Wir wurden ausgezeichnet:

· Service Qualität Deutschland
· camping.info Award 2016
· als einer der 100 am besten bewerteten Campingplätze in Europa mit sehr guten Ergebnissen in den Campingführern des ADAC, ANWB, ACSI, DCC etc.

So finden Sie uns:

A3 Köln-Frankfurt Abfahrt Montabaur, B 255 Richtung Siegen, Hellenhahn, Seck
A45 Dortmund-Frankfurt
Abfahrt Haiger, B54 Richtung Limburg, Waldmühlen, Seck

ADAC TIPP 2016

camping.info AWARD 2016

A3 Frankfurt Köln
Abfahrt Limburg, B 49 Richtung Siegen, B 54 Richtung Rennerod, Waldmühlen, Seck
A45 Frankfurt-Dortmund
Abfahrt Herborn, B 255 Richtung Rennerod, Hellenhahn, Seck

Lage: am See, im Naturschutzgebiet mit Badestrand und Liegewiese

Stellplätze: 360 + 7 Vermietobjekte

Touristikplätze: 140

Platz: Grasboden oder Schotter-Grasgemisch, Stellplätze auch direkt am See, sonnig, halbschattig oder schattig

Öffnungszeiten:

ganzjährig	außer November
Rezeption:	09.00 - 13.00 Uhr
Rezeption:	15.00 - 21.00 Uhr

www.camping-park-weiherhof.de
buchbar

— W —

CAMPINGPARK HOFGUT SCHÖNERLEN

★ ★ ★ ★

Bei uns garantiert:
Urlaub von Anfang an!

Idyllisch fügt sich der Camping-park „Schönerlen" in die Natur ein.

7

Inhaber: Christoph Kopper
56244 Steinen
Tel +49 (0) 2666 207
camping-kopper@t-online.de

Der hauseigene Weiher, die zahlreichen Bäume und Sträucher, alles wird mit Liebe gepflegt, damit Sie sich zu Hause fühlen.
In den vergangenen Jahren haben wir uns an zahlreichen Wettbewerben beteiligt und sind mit einigen Auszeichnungen belohnt worden.

Wohnwagen/FeWo/Mobilheim

Die schönste Belohnung erfahren wir aber immer wieder von unseren Gästen – wer einmal bei uns war, kommt gerne wieder. Service fängt beim Frühstück an, täglich frische Brötchen (nur in der Ferienzeit).

Kinderfreundlichkeit ist bei uns kein leeres Wort, sondern Programm. Ob auf dem Bolzplatz, auf dem Kinderspielplatz, beim Bootfahren, Tischtennisspiel oder Schwimmen, hier kommen die Kids immer auf ihre Kosten.
Entdecken Sie die Farben der Natur in unserem SinnesGarten und besuchen Sie einen unserer Kurse,wir zeigen Ihnen die Vielfalt und Herstellung von Pflanzen- und Färberfarben.
In den sanitären Einrichtungen stehen für Sie Einzelwasch- und Duschkabinen, Babywickelraum mit Babybad, behindertengerechte zertifizierte Ausstattung, Spül- und Kochraum, Wasch- und Trockenautomaten sowie ein Bügelbrett zur Verfügung. Oder buchen Sie eines unserer komfortablen Mietbäder.
Für Reisemobile bieten wir eine Ver- und Entsorgungsstation.
Bei uns können Sie einen Wohnwagen oder Mobilheim mieten oder kaufen. Benötigen sie Ersatzteile für Ihren Wohnwagen oder Ihr Zelt, besuchen Sie unseren Campingshop.

Für Gäste mit Hund steht ein gesonderter Rasenplatz zur Verfügung. Fordern Sie unseren Gesamtprospekt an. Wir freuen uns auf Ihren Besuch.

So finden Sie uns:

Unser Campingpark liegt an der Westerwälder Seenplatte (B8) und ist gut über folgende Autobahnen zu erreichen:
A48/A3 aus Richtung Koblenz Abfahrt Mogendorf, Richtung Selters, Maxsain, Hartenfels, Steinen.

A3 aus Richtung Köln Abfahrt Dierdorf, Richtung Hachenburg bis Herschbach, Schenkelberg B8 bis Steinen.
A3 aus Richtung Frankfurt/Main Abfahrt Diez, Richtung Wallmerod, B8 bis Steinen.
A45 aus Richtung Norden Abfahrt Haiger-Burbach, Richtung B255 Rennerod, Langenhahn, Freilingen, B8-1km Steinen.

Lage: 15ha, am Wald, am See, nächstgrößere Stadt Selters 6 km.

Stellplätze: 320

Touristikplätze: 120

Platz: schattige und sonnige Plätze, Zeltplätze am See, teilweise Bäume, Grasboden, ebenes Gelände, separater Platz für Gäste mit Hund

Öffnungszeiten:

ganzjährig	außer November 07.00 - 22.00 Uhr
Mittagsruhe:	12.30 - 14.30 Uhr
Anreise:	bis 20.00 Uhr

www.camping-westerwald.de

buchbar

— W —

CAMPINGPLATZ FREILINGEN

8

Campingplatz FREILINGEN

Postweiher
56244 Freilingen
Tel +49 (0) 2666 242526
camping-freilingen@online.de

An einem der sieben Seen der Westerwälder Seenplatte, dem Postweiher, finden Sie unseren herrlich gelegenen Campingplatz.

Er ist umgeben von Laub- und Mischwäldern. Eingebettet in eine **wunderschöne Naturlandschaft** ist die Anlage der ideale Urlaubsort. In der parkähnlichen Anlage mit zahlreichen Bäumen und Sträuchern finden Sie das ideale Ambiente für Ihren Campingurlaub.

Viele **Rad- und Wanderwege**, der WesterwaldSteig sowie der Aussichtsturm „Helleberg“ laden zu Tagesausflügen oder größeren Touren ein.

Der 13 ha große **Postweiher** ist das einzige EU-Badegewässer der Westerwälder Seenplatte. An heißen Tagen können Sie am Sandstrand oder auf der großen Liegewiese die schöne Landschaft genießen. Ob auf dem eigenen Minigolfplatz, den drei Kinderspielplätzen, beim Tretboot- und Ruderboot fahren oder beim Tischtennis: auch Kinder kommen bei uns voll auf Ihre Kosten.

Auf dem Gelände befindet sich eine **Surfschule**. Das Highlight der Saison ist das Strandfest mit Livemusik und Feuerwerk, das jedes erste Augustwochenende stattfindet.

Unsere Pizzeria „IL LAGO“ bietet ein breites Angebot der italienischen Küche und natürlich Imbiss-Klassiker zu familienfreundlichen Preisen.

Der Campingplatz hat über 180 Wochenendhäuser in Massivholzbauweise und ca. 50 Dauerstellplätze. Zusätzlich bieten wir Ihnen einige großzügige Komfortstellplätze, zwei gepflegte Zeltwiesen und für Wohnmobile auch separate Übernachtungsplätze mit Strom vor der Schranke an. Auch Zeltgruppen sind bei uns herzlich willkommen.

Wir freuen uns auf Ihren Besuch.

So finden Sie uns:

A45 Abfahrt Herborn (26), B255, Richtung Rennerod, Montabaur, B8 - Richtung Altenkirchen
A3 Abfahrt Montabaur (40), B255, Richtung Rennerod,B8 Richtung Altenkirchen

Lage: Westerwälder Seenplatte, am Postweiher, angrenzend an ein Natur-und Vogelschutzgebiet, direkt am WesterwaldSteig gelegen

Stellplätze: 140

Touristikplätze: 90

Platz: 10 ha, Wiesen und parzellierte Stellplätze

Öffnungszeiten:
ganzjährig geöffnet,:
Mittagsruhe: 13.00 - 15.00 Uhr
Nachtruhe: 22.00 - 07.00 Uhr

www.campingplatz-freilingen.de

W

CAMPINGPLATZ ZUM KATZENSTEIN

★ ★ ★

9

Campingplatz zum Katzenstein

Zum Katzenstein 1
56457 Westerburg
Tel +49 (0) 2663 9170149
info@zum-katzenstein.de

Urlaub von Anfang an.

Bei uns haben Sie den Wald im Rücken und den sonnigen Weitblick mit Wiesen und Hügeln vor Augen.

Erholung pur!

Der mehr als zwei Hektar große Campingplatz liegt direkt am WesterwaldSteig in etwa 380 m üNN. Dieser lädt auf schöne Spaziergänge zum Basaltsteingelände um den Katzenstein im schönen Westerwald ein.

Auf dem Campingplatz zum Katzenstein können Sie mehr als einfach nur campen. Idyllisch gelegen, mit Bäumen und einer herrlichen Fernsicht, bietet unser Campingplatz einen Ort der Entspannung und der Ruhe.

Für alle Stellplätze steht ein Wasser und Stromanschluss zur Verfügung. Ob Sie mit dem Zelt oder dem Wohnmobil anreisen – wir haben Stellplätze für alle Anforderungen. Auch unsere sanitären Anlagen sind in gutem Zustand. In und um unseren Campingplatz stehen Ihnen verschiedene Freizeitangebote zur Verfügung, die einen erholsamen Urlaub perfekt machen.

Ob Kinderspielplatz, Bolzplatz oder Tischtennisplatten – für sportliche Betätigungsmöglichkeiten ist auf unserem Platz gesorgt.

Wenn Sie sich selbst auf Entdeckungsreise begeben möchten, raten wir Ihnen zu einem Ausflug an den See in der Nähe. Zahlreiche Wanderwege und Strecken für Mountainbike-Touren sind hier ebenso vorhanden wie natürlich auch Freibäder oder spannende Museen.

Sie haben Lust, auswärts Essen zu gehen, statt selbst zu kochen? Oberhalb unseres Campingplatzes verwöhnt Sie das Gasthaus „Zum Katzenstein“, mit seinen legendären Hähnchen und gut bürgerlicher Küche. Der schöne Biergarten hat eine beeindruckende Fernsicht.

So finden Sie uns:

Siehe www.zum-katzenstein.de

Lage: Sonnige Waldrandlage

Stellplätze: 100

Touristikplätze: 25

Platz: Alle mit Strom und Wasser

Öffnungszeiten:
ganzjährig

www.zum-katzenstein.de

buchbar

FeWo/Mobilheim

W

CAMPING & FERIENPARK „ZUM STILLEN WINKEL“

Unser wunderschöner, vom idyllischen Fluss Wied eingerahmter Campingplatz begeistert mit Sicherheit jeden Ruhesuchenden egal ob jung oder alt.

10

Familie Treffers
Brunnenweg 1c
56589 Bürder
Tel +49 (0) 2638 1071 oder
(0) 157-777 222 16
zumstillenwinkel@treffers.biz

Wir befinden uns im romantischen Wiedtal, im Herzen des Naturparks Rhein-Westerwald. Die Natur direkt vor der Tür. Wander- und Radwege, beginnen direkt am Campinggelände und ermöglichen einen sportlichen aber auch erholsamen Urlaub. Auf unserem Gelände bleiben Sie verschont von jeglichem Lärm und genießen die herrliche Ruhe und die saubere Luft des Luftkurortes.

Touristenplätze befinden sich auf einer schönen parkähnlichen Wiese, getrennt von den Dauerstellplätzen. Sie sind voll erschlossen mit Strom (16A), Frisch- und Abwasser. Gasflaschen sind erhältlich. Es gibt ein geheiztes Sanitärgebäude mit Duschen, Toiletten, Chemieausguss, Spülen, Babywickel, Waschmaschine und Trockner. Täglich frische Brötchen und Zeitungen.

Wir können auch einen großen Pavillon, Grill und Kühlschränke vermieten. Ideal für ein Wochenende mit Freunden oder großer Familie auf dem Platz. Auch ein Ferienhaus ist zu haben.

Direkt am Gelände beginnen Wiedweg und Pilgrimsweg, die sich an WesterwaldSteig, Rheinsteig und Klosterweg anschließen. Sie können in der Wied angeln oder im Wasser spielen. Ein Schwimmbad ist nur 5 Minuten von dem Campingplatz entfernt. Es gibt Spielplätze und einen Bolzplatz. Wander- und Radwanderkarten und Infos zu Ausflugszielen in Wiedtal und Westerwald sind an der Rezeption erhältlich.

Viele sind begeistert von unserer schönen Lage und kommen immer wieder. Erfahren Sie selbst wie es Ihnen gefällt und vielleicht interessieren Sie sich danach für einen Saisonplatz oder ein Ferienhaus. Wir freuen uns auf Sie!
Natalia und Menno Treffers

So finden Sie uns:

A3 Köln-Frankfurt/Frankfurt-Köln: Abfahrt 36 (Neuwied), B256, Richtung Neuwied, nach 5 km L257 Richtung Kurtscheid bis Niederbreitbach. In Niederbreitbach links Richtung Neuwied (L255). 2 km links Richtung Bürder. (Campingwegweiser Nr. 2)

A48 Koblenz: Abfahrt 11 Bendorf/Neuwied (B42). Nach 10 km L255 Richtung Waldbreitbach folgen. Nach 13 km rechts Richtung Bürder. (Campingwegweiser Nr. 2) Platz liegt am Ende des Brunnenweg im OT Bürder, zwischen Niederbreitbach und Datzeroth. Bushaltestelle 800 m

Lage: Sehr ruhige idyllische Lage, am Wald, direkt an der Wied im Herzen des Naturparks Rhein-Westerwald.

Stellplätze: 200

Touristikplätze: 50

Platz: 5 ha, 1 ha parkähnliche Touristenwiese separat. Sonnige und teils schattige Plätze durch unsere schönen großen Tannen. Grasboden.

Öffnungszeiten:
Jahresplätze ganzjährig.
Touristenplätze 01.04 bis 31.10

www.camping-zumstillenwinkel.de
www.facebook.com/zumstillenwinkel

V FeWo/Mobilheim

— W —

DER WESTERWALD UND SEINE SEHENSWÜRDIGKEITEN

DER WESTERWALD HAT VIELE FACETTEN. GEHEN SIE MIT UNS AUF ENTDECKUNGSREISE

Natur, Kultur, Genuss – drei Begriffe, die bestens zur Region passen. Traditionsreiche Städte wie Herborn, Hachenburg und Montabaur mit liebevoll restaurierten Altstadt-Gassen wechseln sich ab mit Schlössern, Kirchen und Klöstern wie der Abtei Marienstatt, dem Kloster der Waldbreitbacher Franziskanerinnen mit Kräutergarten und Schöpfungspfad. Brauereien und Traditions-Destillerien geben Einblick in die hohe Kunst des Brennens und Brauens.

Im Kannenbäckerland kann man in Workshops und Kursen Ton, das weiße Gold des Westerwaldes künstlerisch bearbeiten.