



— w —

HET WESTERWALD PUUR NATUR

VAN HARTE WELKOM in een van de mooiste streken van Duitsland. Onze regio maakt deel uit van een laaggebergte met een intacte natuur en biedt de **nodige ruimte om diep adem te halen en tot rust te komen.**

Rust, actief zijn en genieten gaan hier hand in hand en zijn een perfecte combinatie voor een uiterst ontspannende vakantie. Precies de vakantie zoals die u voor ogen staat.

Het Westerwald kunt u het beste verkennen door **op**

de fiets of te voet de natuur in te gaan. Grandioze vergezichten over diepgroene dalen, diepblauwe meren en heuvels aan de horizon wisselen elkaar af met historische plaatsen en hun gastvrije inwoners.

ONTSPANNING BEGINT HIER: Hier kunt u elk uur van de dag genieten van uw vakantie. Laat de sleur van alledag achter u en maak kennis met de streek, de mensen en hun culinaire bijzonderheden.

Wij verheugen ons op uw komst - "Welkom thuis!"

— w —
**JAARLIJKSE EN
SEIZOENSGBONDEN
CAMPING**



KAMPEREN IN HET WESTERWALD, MET EEN VASTE STANDPLAATS IN HET SEIZOEN OF HET HELE JAAR DOOR

VAKANTIE MET HET 'ECHT THUIS-GEVOEL' :

Vanwege de aantrekkelijkheid en centrale ligging in Duitsland, de goede verkeersverbindingen en vooral vanwege de **intacte natuur en de gezonde omgeving** is het Westerwald een echte insidertip voor mensen die in het seizoen of het hele jaar door willen kamperen..

Het is niet ver en u bent er even helemaal uit en komt

tot rust. Een **vaste standplaats voor het hele jaar of voor een seizoen** op een van onze mooie en comfortabele campings brengt u in vakantiestemming wanneer en zo vaak u dat wilt. Geen inchecken en geen wachttijden. In plaats daarvan gelijk met een thuis-gevoel aan de vakantie beginnen.

Het afwisselende landschap is een perfecte aanvulling op het grote scala aan moge-

lijkheden om te recreëren met sport en spel, of met rust, genieten en wellness, dagexcursies, of met een bezoek aan de sauna of spa. Alles kan en is gemakkelijk te organiseren.

Ook's **winters** is het Westerwald een fascinerende kampeerbestemming. Er is een ruim aanbod aan wintersportmogelijkheden en op veel plaatsen zijn de langlaufloipen direct vanaf de camping bereikbaar.

De campingbeheerders geven u **verdere informatie** over kamperen in het seizoen of het hele jaar door.

Kamperen in het seizoen of het hele jaar door is voordelig, geschikt voor het hele gezin, brengt de natuur dichterbij en laat ruimte voor eigen plannen!





— w —
WANDELEN
IN HET WESTERWALD
PUUR NATUR

WANDELEN. BELEVEN. ONTSPANNEN.



HET HIGHLIGHT ONDER DE WANDELTOCHTEN IN ONZE REGIO MET EEN LENGTE VAN 235 KM EN ONDERSCHIEDEN ALS EEN VAN DE 'TOP TRAILS OF GERMANY.' De WesterwaldSteig start in het **middeleeuwse stadje Herborn** en voert de wandelaar via idyllische paden en in 16 afwisselingsrijke etappes langs de mooiste bestemmingen in

het Westerwald. **Fuchskaute, Holzbachschlucht en het merengebied, Weltende-pad, Raiffeisenturm en Roßbacher Häubchen** zijn slechts enkele van de boeiende plekken langs de route.

Er zijn **kloosters, kastelen, diepe ravijnen en lieflijke heuvels** die u uitnodigen onze regio al wandelend te verkennen en het buitengewone landschap langs de WesterwaldSteig te ervaren.

Verdere informatie vindt u op www.westerwaldsteig.de

WÄLLER TOUREN: ERVAAR DE NATUUR EN GENIET VAN HET WANDELEN

Ook naast de WesterwaldSteig zijn er nog heel wat interessante wegen, met wetenswaardigheden en uitzichten te vinden. Zoals

HEEL NATUURLIJK EN TOCH UITSTEKEND BEREIKBAAR. TUSSEN KEULEN EN FRANKFURT VIA DE A3, A45 EN A61, TUSSEN RIJN, SIEG, DILL EN LAHN LIGT HET WESTERWALD



de zogenaamde 'Extra Tochten' op de 'Wäller Touren', die zijn opgezet volgens dezelfde strenge kwaliteitsnormen die ook gelden voor de WesterwaldSteig, maar die de bezoeker nog dieper in de regio voeren. Afwisselingsrijke routes en vele interessante bestemmingen nodigen uit tot dagtochten of meerdaagse tochten.

Ze zijn ideaal voor ieder die nog meer wil zien van het Westerwald en zijn intacte



natuur wil ervaren. De routes zijn natuurlijk gecertificeerd en voorzien van een wandelkeurmerk.

Het plannen van tochten is kinderspel met de **Touren-App Rheinland-Pfalz** en de **Wandertourenplaner** van de **WesterwaldSteig** die te vinden zijn op www.westerwaldsteig.de

TOUREN-APP RHEINLAND-PFALZ



— w —

FIETSEN IN HET WESTERWALD



NATUURLIJKE EN ACTIEVE RECREATIE



Tijdens een fietstocht door het Westerwald leert u onze regio en zijn landschappen op de meest natuurlijke wijze kennen. Gemoeidelijk of sportief, rustig aan en onderweg afstappen om iets te bekijken, het Westerwald heeft de fietsroute die bij u past. Door de fietsroutes onderling te verbinden, zijn er verbindingen met andere routes buiten de regio ontstaan. Er zijn bijvoorbeeld aansluitingen aan de Rijn- en

Lahnfietsroutes zodat er geen belemmeringen meer bestaan voor meerdaagse fietstochten.

Ook is het mogelijk om aantrekkelijke dagtochten met hetzelfde start- en eindpunt in de regio plannen, of verschillende tochten maken vanuit een vaste standplaats. Informatie over de verschillende fietsroutes vindt u op www.westerwald.info.

Verhuurstations voor e-bikes in het Westerwald

Met de elektrische fietsen die

gereed staan bij hotels, de VVVs en op andere plaatsen neemt u de hellingen in de vaak heuvelachtige streek met verve en gemak. Bij de e-bikes staan genieten en natuur beleven op de voorgrond en de sportieve belasting blijft aangenaam beperkt. Het zijn zogenaamde Pedelecs die zonder bijzondere voorwaarden kunnen worden gehuurd. Na een korte instructie kunt u al op pad gaan. In het Westerwald worden verschillende tochten voor e-bikes onder begeleiding aangeboden. Ga op pad met een gids en beleef een dag vol afwisseling in het Westerwald. Laat het leven van alledag achter u en put nieuwe kracht uit de natuur.



Nieuwe fietskaarten voor het Westerwald

Er bestaan twee topografische kaarten (Westerwald Noord en Zuid) op schaal



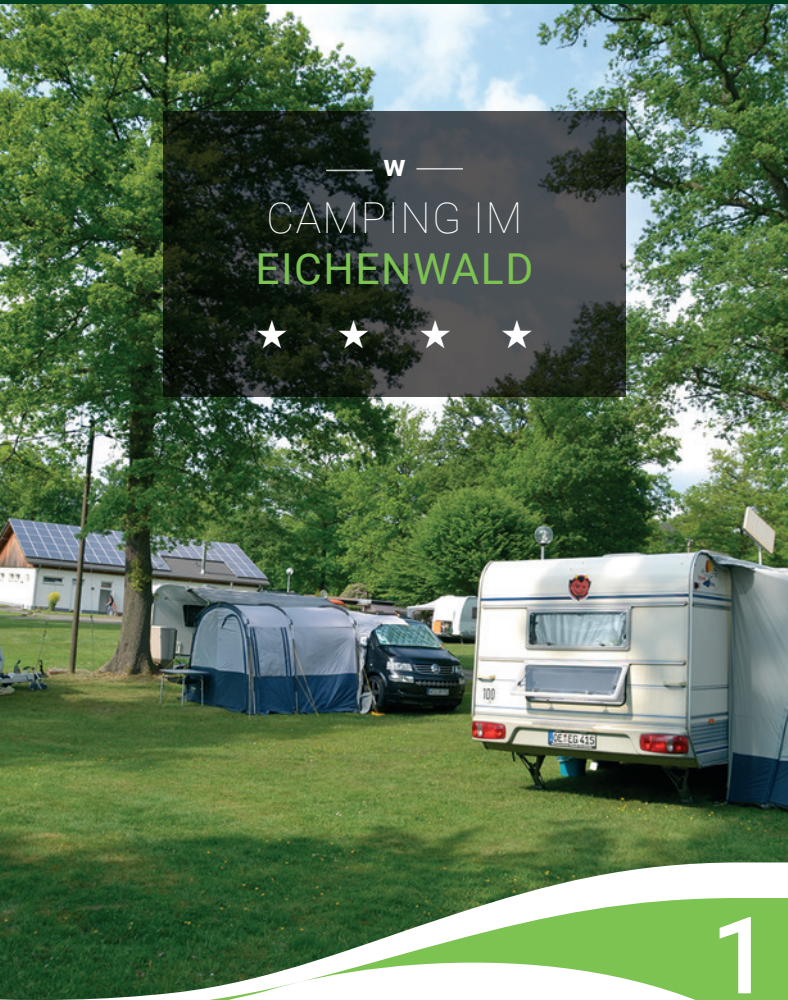
1:50.000 voor thematische fietsroutes in en buiten de regio. Inclusief informatie over de toestand van de wegen, bewegwijzering, aansluitingen aan spoorwegstations, horecagelegenheden en overnachtingsmogelijkheden.

Verkrijgbaar bij Westerwald Touristik-Service Touristik-Service (Tel. +49 (0) 26 02 / 30 01-0) en lokale VVV kantoren.

Prijs: 7,95 € · als set: 15 €



— W —
CAMPING IM
EICHENWALD



1



Roddern
57537 Mittelhof
Tel +49 (0) 2742 910643
camping@hatzfeld.de

BESTE KAMPEERDER,

Verscholen in een oeroud eikenbos omgeven door weiden ligt onze Camping im Eichenwald.

De meer dan 150 jaar oude bomen geven de camping een bijzondere, parkachtige atmosfeer. Ze zorgen voor een unieke sfeer, stralen rust uit en geven in de zomer aangename schaduw.



Caravan/Tent/vakantiehuisje

Comfort en service

Onze camping is het hele jaar door geopend met 4 DTV-sterren bekroond. Het moderne sanitairgebouw (4 ADAC sterren) is duurzaam door de op houtsnippers gestookte verwarmingsinstallatie, nuttig gebruik van regenwater en zonnepanelen.

Ruime standplaatsen, afgebakende plaatsen voor verblijf vanaf een week, groepsruimten, speeltuin, kinderzwembad, restaurant met broodjesservice, huurcaravans e.d. maken ons aanbod compleet.

Puur natuur tussen Westervald en Siegdal

Vlak langs de Camping im Eichenwald lopen de wandelpaden "Natursteig Sieg" en de "Botanische Weg". Daarnaast zijn de "Westervaldsteig", "Druidensteig" en 15 andere wandelpaden ook niet ver verwijderd. Mooie activiteiten in de natuur zijn paragliding op de camping en het maken van een kanotocht op de rivier de Sieg. Geniet tijdens een verblijf op Camping im Eichenwald van de unieke natuur en de veelzijdigheid van het Westervald.

Zo vindt u ons:

A4 afrit 26 Reichshof via Wissen, richting Betzdorf, na Niederhövels rechts

Van de A3 noord op de A560 afrit Hennef, zie boven

A3 zuid afrit 36 Neuwied, zie boven

A45 noord afrit 20 Freudenberg Via Betzdorf, richting Wissen, voor Niederhövels links

A45 zuid afrit 26 Herborn west via Gebhardshain, richting Wissen, zie boven

Per trein, halte Hövels of station Wissen, haalservice



Ligging: 10 ha, in een parkachtig eikenbos, afgezonderd nabij de Sieg

Standplaatsen: 250

Toeristische plaatsen: 65

Platz: vlak grasland, deels schaduwwijk door oude bomen.

Openingstijden:

1 jan t/m 31 dec 07.00 - 22.00 Uur
Middagpauze 13.00 - 15.00 Uur

www.camping-im-eichenwald.de





— W —

CAMPINGPLATZ HEISTERBERGER WEIHER



2

CAMPINGPLATZ HEISTERBERGER WEIHER

Sebastian de Vrieze
Am Weiher 3
35759 Driedorf
Tel +49 (0) 2775 458
cpheisterberger.weiher@gmail.com

DICHTBIJ DE FUCHSKAUTE

de hoogste berg van het Westerwald. Aan de voet van de Höllberg, ligt de Heisterberger Weiher. In het centrum van de Westerwald met zijn mooie natuur.

Direct aan de Heisterberger Weiher is een camping aangesloten



V vakantiehuisje

met een modern toiletgebouw en een aparte gehandicapten ruimte. De camping is het hele jaar geopend voor jaarplaatsen en dagrecreatie. Voor de camping is een Camperplaats die toegankelijk is voor alle soorten campers. Op de camping is een speeltuin met een naastgelegen volleybalveld.

De wateroppervlakte van de Weiher (zwembijver) is 9,6 hectare groot met meerdere activiteiten. Men kan er zwemmen, bootjes huren en gebruik maken van het nieuwe Aqua Fun Park. Tevens is er ook een restaurant en een kleine imbiss om het plaatje compleet te maken.

Vanaf de camping kunt u direct gebruik maken van de mooie en uitgebreide **wandel en fietsroutes** in het prachtige westerwald. Op de eerste zaterdag in augustus is er een traditioneel groot vuurwerk. ("Heisterberger Weiher in Flammen").

In de winter kan men gebruik maken van de **skipiste Höllberg** gelegen naast de camping, of de gespoorde langlaufloipes in het prachtige westerwald.

Zo vindt u ons:

A45 Afrit Herborn-west, u volgt de borden Rennerod, Bad Marienberg
Op de B 255 gaat u rechtsaf, afrit Heisterberg - eerste straat rechts (volg de borden)



Ligging: bij bos, aan een meer

Standplaatsen: ca. 500

Toeristische plaatsen: 20

Platz: 8 ha, zonnig, gedeeltelijk bebost, grasland, licht heuvelachtig

Openingstijden:

het hele jaar door: 07.00 - 22.00 Uur
middagpauze: 13.00 - 15.00 Uur
nachtrust: 22.00 - 07.00 Uur

www.heisterberger-weiher.de

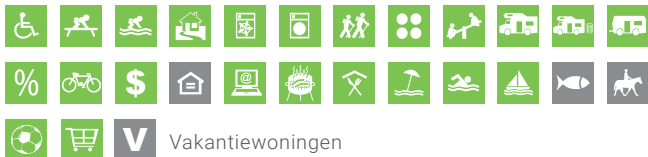
— W —
WELTERS
CAMPING- UND
FREIZEITPARADIES



3



Krombachtalsperre
56479 Rehe
Tel +49 (0) 2664 8533
welters-camping@t-online.de



Vakantiewoningen

Onze camping met recreatiegebied ligt op een hoogte van 550 m in het hoge deel van het Westerwald, **VER VAN ALLE LAWAAI EN DRUKTE.**

Alle standplaatsen voor toeristen liggen vlak bij het zandstrand aan de oever van het meer.

Er is een eiland dat uitnodigt tot zonnebaden, er is een scheepshelling en aanlegsteiger voor boten, een vakantieprogramma voor kinderen, speelplaats, ligweide en een plek voor kampvuren en barbecues. Verzorgde omgeving. Verhuur van fietsen en waterfietsen. 's Zomers houden nachtwakers een oogje in het zeil. Het meer biedt vertier aan zwemmers in hun eigen deel van het water, maar ook aan zeilers, surfers en mensen met bootjes zonder motor.

De camping ligt vlakbij fiets- en wandelroutes door de ongerepte natuur die het ruime aanbod aan recreatiemogelijkheden afronden. 's Winters worden de loipen gespoord tot vlakbij de camping en de liften zijn ook niet ver weg. Als de omstandigheden het toelaten kan er ook worden geschaatst en gezeild op het ijs.

Ideaal voor kinderen is het El Dorado met zijn onbegrensde mogelijkheden. Het dagelijkse kinderprogramma laat geen verveling toe. Dat biedt ook ouders de kans zich te ontspannen. Vlakbij het strand liggen de kinderspeelplaats en het restaurant 'Ponte Rosa' met een goed verzorgde kaart, lunchroom, buitencafé en kiosk voor levensmiddelen.

De vaste standplaatsen zijn volledig ingericht.

Zo vindt u ons:

A3 vanuit Keulen: afrit Montabaur, B255 richting Rennerod verder tot aan Rehe.

A45 vanuit Dortmund: afrit Haiger-Burbach, B54 richting Rennerod/Limburg, achter Emmerichenhain gaat u links de B255 op naar Rehe.

A3 vanuit Frankfurt: afrit Limburg-noord, B49 richting Siegen/Gießen, na 5 km gaat u rechts de B54 op



richting Rennerod. Achter Rennerod slaat u rechts af en rijdt u de B255 naar Rehe op.

A45 vanuit Frankfurt: afrit Herborn-west, B414 richting Montabaur, op de 2e rotonde neemt u de 3e afslag en rijdt u de B255 op richting Rennerod naar Rehe.

Ligging: De camping ligt dicht bij de Krombachtalsperre en grenst aan een beschermd natuurgebied.

Standplaatsen: 400

Toeristische plaatsen: 100

Platz: 10 ha, waarvan 2 ha bestemd is voor recreatie

Openingstijden:

het hele jaar door
middagpauze 13.00-15.00 Uur
(aankomst en vertrek mogelijk)
nachtrust 22.00-07.00 Uur

www.krombachtalsperre.de

— w —
CAMPINGPLATZ
KROMBACH
TALSPERRE



4

**CAMPINGPLATZ
KROMBACHTALSPERRE
MADEMÜHLEN**

An der Krombachtalsperre 4
35759 Driedorf-Mademühlen
Tel +49 (0) 2775 300
info@driedorf.de

Op deze keurige camping met vaste en toeristische plaatsen voor caravans, campers en met weekendhuisjes vindt u rust en ontspanning. De camping ligt aan het stuwmeer de ‚Krombachtalsperre‘.

Omgeven door uitgestrekte weiden, met diverse wandel- en fietsmogelijkheden



  Vakantiewoningen

(Greifen-Schleife, rondwandeling rond de Krombachtalsperre), kunt u hier midden in de natuur uw sportieve hart ophalen. In de winter kunt u in het skigebied Höllkopf aan de B255 skiën en rodelen.

Van de lente tot de herfst

zijn er doorlopend surfers en zeilers op het meer te zien. De Windomstandigheden voor deze takken van sport zijn hier optimaal! Bovendien zijn er op de camping een speeltuin, een volleybalveld, een voetbalveld en een tafeltennistafel te vinden. De camping is het hele jaar geopend en beschikt over een sanitair gebouw met wasmachine en droger.

Het **kampeerterein** met toeristische standplaatsen is apart aangelegd bij de ingang van de camping. Er is een sanitair gebouw met aanpassingen voor gehandicapten, wasmachine en droger.

Op loopafstand van de camping vindt u ook een restaurant. Vanaf het terras heeft u een heerlijk uitzicht en kunt u genieten van een prachtige zonsondergang.

Zo vindt u ons:

A45 Na afrit Herborn-west, volgt u de borden Rennerod, Bad Marienberg - neem op de B 255 op de rotonde de derde afslag richting Driedorf - vanaf het centrum van Driedorf volgt u de borden Mademühlen-Krombachtalsperre



Ligging: bij bos, aan een meer

Standplaatsen: ca. 250

Toeristische plaatsen: 40

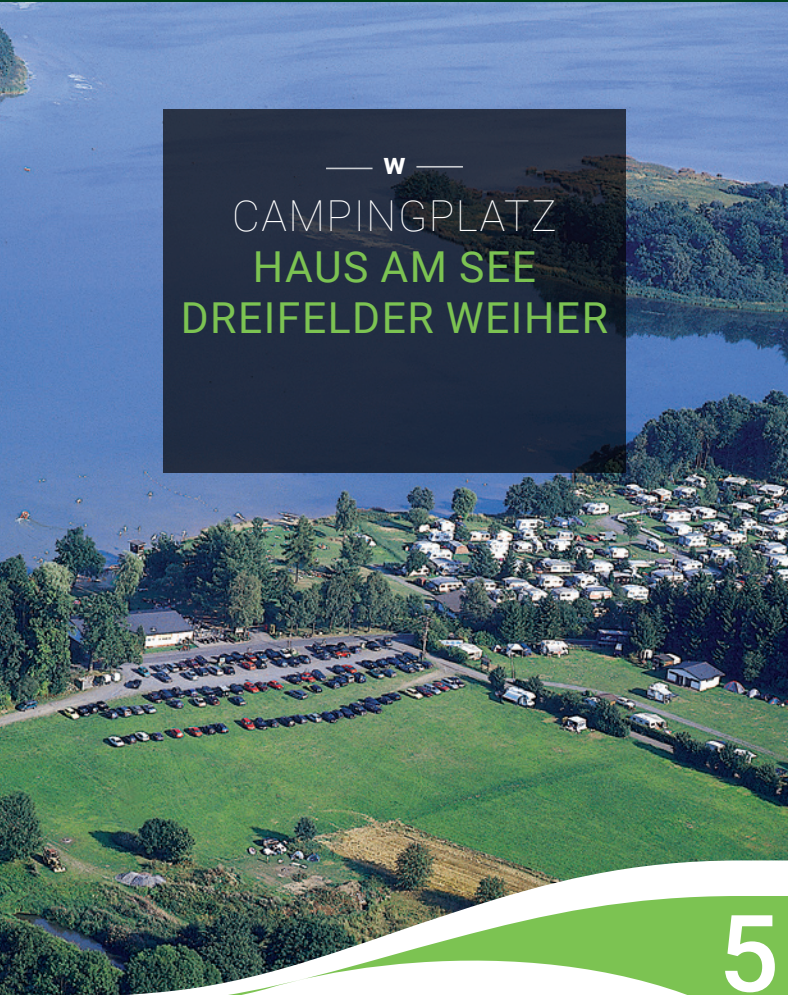
Platz: 5,5 ha, zonnig, gedeeltelijk bebost, licht heuvelachtig

Openingstijden:

het hele jaar door: 07.00 - 22.00 Uur
middagpauze: 13.00 - 15.00 Uur
nachtrust: 22.00 - 07.00 Uur

www.camping-krombachtalsperre.de

— W —
 CAMPINGPLATZ
 HAUS AM SEE
 DREIFELDER WEIHER



5



Seeburgerstr. 1
 57629 Steinebach a.d.W.
 Tel +49 (0) 2662 7147
 info@camping-hausamsee.de

In het hart van het Westerwald ligt het ‚Westerwälder merenplateau‘. Aan het grootste meer daarvan, de Dreifelder Weiher (123 ha), ligt op een heerlijke locatie Camping ‚Haus am See‘. Ons strandbad met ligweide, bootverhuur, windsurfing en grote speeltuin lenen zich bij uitstek



V Caravans, gemeubileerde kamers

voor een ontspannende afwisselende vakantie met het gezin. Terwijl de volwassenen met een kopje koffie op het uitnodigende zonneterras van het café-restaurant genieten van het uitzicht over het prachtige landschap, kunnen de kinderen de grote speeltuin verkennen.

Moderne verwarmde sanitaire voorzieningen met babywasruimte, was- en douchecabines en een apart gebouw om te koken, af te wassen en te wassen zijn goed geïntegreerd in de natuurlijke omgeving.

Voor viervoetige campinggasten hebben we een aparte plek aan de rand van bos gecreëerd. Zij mogen gratis de camping op en zijn van harte welkom.

Laat u verrassen door het natuurschoon van de Dreifelder Weiher. Over goede bewegwijzerde fiets- en wandelroutes kunt u er lekker op uit in de natuur.

Als u geïnteresseerd bent, sturen wij u graag onze actuele folder met prijslijst toe. U kunt ons bovendien ook tijdens onze openingstijden telefonisch bereiken.

Zo vindt u ons:

Vanaf Frankfurt A3 richting Keulen - afrit 40 „Heiligenroth“ over de B255 richting Rennerod - Niederahr - Oberahr - Ettinghausen - na ca. 3 km linksaf richting Altenkirchen over de B8 - Kuhnhöfen - aan het einde van Freilingen rechtsaf - Dreifelden - een keer rond het meer - Campingterrein „Haus am See“

Vanaf Keulen A3 richting Frankfurt - afrit 38 - richting Mogendorf Selters afrit Maxsain - Freilingen richting Altenkirchen - aan het einde van Freilingen rechtsaf - Dreifelden - een keer rond het meer - Campingterrein „Haus am See“



Ligging: aan het meer en het bos

Standplaatsen: 123

Toeristische plaatsen: 50

Platz: schaduwrijke en zonnige plaatsen, aan het meer of langs het bos

Openingstijden:

het hele jaar door 08.00 - 20.00 Uur
 aankomst tot tot 20.00 Uur
 nachtrust vanaf 22.00 Uur

www.camping-hausamsee.de

— W —
CAMPING PARK
WEIHERHOF AM SEE



Onze camping Park Weiherhof ligt in een zeer rustig en idyllisch landschap en beschermd natuurgebied aan het meer de 'Secker Weiher' in de buurt van Rennerod. In 2015 is onze camping bekroond met vijf sterren en zijn wij volgens het Eco Umweltmanagement gecertificeerd als duurzame camping.

6



Birgit und Helmut Stelzen
56479 Seck
Tel +49 (0) 2664 8555
info@camping-park-weiherhof.de



Caravans / mobiele chalets / mobilhome

Onze camping beschikt over 3 nieuwe sanitaire gebouwen en een uitstekende infrastructuur. De meeste standplaatsen, die deels vlakbij het meer liggen, hebben hun eigen aansluitingen voor elektriciteit, drinkwater en afvalwater. Voor campers hebben wij zeer ruim bemeten en verharde

standplaatsen aangelegd. Voor verse broodjes, kranten, dranken, levensmiddelen en camping-artikelen kunt u terecht in ons winkeltje.

Gasthaus Weiherhof, met buitencafé en terras met uitzicht op het meer, is het hele jaar door geopend om de gasten te verwennen.

Onze camping is het **ideale startpunt** voor wandel- en fietstochten op de talrijke routes in de directe omgeving, zoals de WesterwaldSteig, Wiesensee, Holzbachschlucht, Stöffelpark. Dit zijn slechts enkele van de vele mogelijkheden voor activiteiten en uitstapjes in de omgeving.

In de lange weekeinden tijdens de feestdagen en in de schoolvakanties hebben wij een gevarieerd animatieprogramma voor kinderen.

Ook hondenbezitters zijn bij ons welkom. Bos en hondenspeelplek zorgen voor de nodige afwisseling.

Bij ons kunt u terecht voor een **ontspannende vakantie**. Wij doen ons best zodat u kunt genieten van uw vakantie!

Wij werden onderscheiden met:

- Service Qualität Deutschland
- camping.info Award 2019
- als één van de 100 campings in Europa met de beste beoordelingen. Wij scoren erg goed in de campinggidsen van ADAC, ANWB, ACSE, DCC etc.

Zo vindt u ons:

A3 Köln-Frankfurt Afrit Montabaur, B255 richting Siegen, Hellenhahn, Seck

A45 Dortmund-Frankfurt Afrit Haiger, B54 richting Limburg, Waldmühlen, Seck



A3 Frankfurt Köln

Afrif Limburg, B 49 richting Siegen, B 54 richting Rennerod, Waldmühlen, Seck

A45 Frankfurt-Dortmund

Afrif Herborn, B 255 richting Rennerod, Hellenhahn, Seck

Ligging: 10 ha, eigen badstrand aan het meer, in beschermd natuurgebied

Standplaatsen: 360 + 7 verhuur-objekten

Toeristische plaatsen: 140

Platz: grasland, ook standplaatsen aan het meer, zonnig, deels onder bomen

Openingstijden:

het hele jaar door behalve in november
receptie: 9 tot 21.00 uur,
middagpauze 13-15 uur

www.camping-park-weiherhof.de





— W —
CAMPINGPARK
HOFGUT
SCHÖNERLEN

Bij ons bent u ervan verzekerd: u heeft vakantie vanaf dag één!

Campingpark ‚Schönerlen‘ ligt idyllisch verscholen in de natuur.

7



Inhaber: Christoph Kopper
56244 Steinen
Tel +49 (0) 2666 207
camping-kopper@t-online.de

Onze eigen vijver, de talrijke bomen en struiken, alles wordt tot in de puntjes verzorgd zodat u zich thuis voelt. In de afgelopen jaren hebben wij deelgenomen aan tal van wedstrijden en hebben een aantal onderscheidingen in ontvangst mogen nemen.



Maar voor de mooiste beloning zorgen onze gasten die steeds weer terugkomen. Service begint bij het ontbijt met dagelijks verse broodjes (alleen in de vakantie-tijd).

Kindvriendelijk is bij ons niet zo maar een woord, maar onderdeel van het concept. De kinderen kunnen zich uitleven op het trapveldje en op het speelterrein, zij kunnen tafeltennis spelen, zwemmen of bootje varen.

In onze ‚SinnesGarten‘, de tuin voor alle zintuigen, kunt u genieten van de herfstkleuren. U kunt ook deelnemen aan een cursus over de verscheidenheid en de productie van plantaardige kleuren en textielverf.

In de sanitaire ruimten heeft u de beschikking over aparte douches en wasgelegenheden, een verschoningsruimte met babybadje om uw baby te verzorgen, toilet voor mindervaliden met gecertificeerde voorzieningen, een kook- en afwasruimte, wasruimte met wasdroger en strijkplank. U kunt ook een van onze comfortabele huurbaden reserveren. Voor campers bieden wij toevoer- en afvoeraansluitingen. Bij ons kunt u een caravan of camper huren of kopen. Voor onderdelen voor uw caravan of tent kunt u terecht in onze campingwinkel.

Gasten met honden hebben de beschikking over een aparte uitlaatplaats voor honden. Vraag onze uitgebreide brochure aan. Wij verheugen ons op uw komst.

Zo vindt u ons:

Onze camping ligt bij het Westerwälder merenplateau (B8) en is goed bereikbaar via de volgende autosnelwegen:

A48/A3 richting Koblenz: afrit Mogendorf, richting Selters, Maxsain, Hartenfels, Steinen.



A3 vanuit de richting Keulen afrit Dierdorf, richting Hachenburg tot Herschbach, Schenkelberg B8 tot Steinen.

A3 vanuit de richting Frankfurt/Main afrit Diez, richting Wallmerod, B8 tot Steinen.

A45 vanuit de richting Keulen afrit Haiger-Burbach, richting B255 Rennerod, Langenhahn, Freilingen, B8 - 1 km Steinen.

Ligging: 15ha, bij bos, aan een meer, dichtstbijzijnde grotere stad Selters 6 km.

Standplaatsen: 320

Toeristische plaatsen: 120

Platz: schaduwrijke en zonnige plaatsen, tentplaatsen aan het meer, deels bebost, grasland, vlak terrein, apart veld voor gasten met honden.

Openingstijden:

het hele jaar door geopend (behalve in november) 07.00 - 22.00 Uur
middagpauze: 12.30 - 14.30 Uur
ankomst tot 19.00 Uur

www.camping-westerwald.de



— W —
CAMPINGPLATZ
FREILINGEN



8



Postweiher
56244 Freilingen
Tel +49 (0) 2666 242526
camping-freilingen@online.de

Aan één van de zeven meren van het ‚Westerwälder merenplateau‘, de Postweiher, vindt u onze heerlijk gelegen camping.

De camping wordt omgeven door loofbossen en gemengde bossen. Ingebeld in een **prachtig natuurlandschap** is het terrein het ideale vakantieoord voor alle leeftijdsgroepen. Het parkachtig



aangelegde terrein met talrijke bomen en struiken is de ideale locatie voor een sfeervolle kampeervakantie.

Over goed bewegwijzerde **Fiets- en wandelpaden** kunt u meerdaagse tochten of dagtochten maken, bijvoorbeeld over de ‚Westerwald- Steig‘ of naar de dichtbijgelegen uitzichttoren ‚Helleberg‘.

De 13 ha grote **Postweiher** is het enige zwemmeer van het Westerwälder merenplateau dat voldoet aan de EU-zwemwaterrichtlijn. Op warme dagen kunt u op het heerlijke zandstrand of op de grote ligweide genieten van het mooie landschap. Ook kinderen komen bij ons helemaal aan hun trekken. Ze kunnen minigolfen, ravotten in drie speeltuinen, waterfietsen, roeien of een potje tafeltennis spelen.

Op het terrein is ook een **surf-school** aanwezig. Het hoogtepunt van het seizoen is echter ons jaarlijkse strandfeest met live-muziek en vuurwerk, dat altijd in het eerste weekend van augustus plaatsvindt.

Onze pizzeria ‚IL LAGO‘ biedt een ruim aanbod aan Italiaanse gerechten en natuurlijk cafetaria-snacks tegen gezinsvriendelijke prijzen.

De camping heeft meer dan 180 massief houten weekendhuisjes en ca. 100 vaste standplaatsen. Daarnaast bieden wij u enkele ruime comfortstandplaatsen, twee mooie tentenvelden en voor campers ook aparte overnachtingsplaatsen met stroom voor de slagboom. Ook groepen met tenten zijn bij ons van harte welkom.

Wij verheugen ons op uw bezoek.



Zo vindt u ons:

A45 Afrit Herborn (26), B255 - richting Rennerod, Montabaur B8 - richting Altenkirchen
A3 Afrit Montabaur (40), B255 - richting Rennerod, B8 - richting Altenkirchen

Ligging: Westerwälder Merenplateau, aan de Postweiher, aan de rand van een beschermd natuur- en vogelgebied, aan de Westerwald-Steig

Standplaatsen: 140

Toeristische plaatsen: 90

Platz: 10 ha, grasland en afgebakende standplaatsen

Openingstijden:
het hele jaar geopend
middagpauze:

nachtrust: 13.00 - 15.00 Uur
22.00 - 07.00 Uur

www.campingplatz-freilingen.de

— w —
CAMPINGPLATZ
ZUM KATZENSTEIN

9

Campingplatz
ZUM
KATZENSTEIN

Zum Katzenstein 1
56457 Westerburg
Tel +49 (0) 2663 9170149
info@zum-katzenstein.de

Vakantie vanaf dag één.

Bij ons heeft u het bos achter u en het zonnige vergezicht met weiden en heuvels voor ogen.

Pure ontspanning!

De camping, die meer dan 2 hectare groot is, ligt direct aan het wandelpad de Westerwald-Steig op ongeveer 380 m boven NAP. U kunt er mooie wandelingen



Vakantiewoningen/mobilhome

maken naar het basaltgebied rondom de berg de Katzenstein in het mooie Westerwald.

Op Camping zum Katzenstein kunt u meer dan alleen maar kamperen. Idyllisch gelegen, met bomen en een heerlijk vergezicht is onze camping een plek van ontspanning en rust.

Alle standplaatsen beschikken over een water- en stroomaansluiting. Of u nu met een tent of een caravan komt, wij hebben standplaatsen die aan ieders eisen voldoen. Ook onze sanitaire faciliteiten verkeren in een goede staat. In en om onze camping worden diverse recreatiemogelijkheden aangeboden waardoor u zich in uw vakantie helemaal kunt ontspannen.

Speeltuin voor kinderen, voetbaldje of tafeltennistafels, voor sport- en spelactiviteiten is gezorgd op onze camping.

En als u zelf graag op ontdekkingstocht zou willen gaan, raden wij u aan om een uitstapje te maken rond het naburige meer. Er zijn hier wandelpaden en routes voor tochten op de mountainbike en natuurlijk ook buitenbaden en spannende musea.

Gaat u liever uit eten in plaats van zelf te koken? Het restaurant ‚Zum Katzenstein‘, dat boven onze camping ligt, verwent u graag met zijn legendarische gebraden kippetjes en Duitse keuken. De prachtige berggarten biedt een indrukwekkend uitzicht.

Zo vindt u ons:

Ziehe www.zum-katzenstein.de



Ligging: zonnig gelegen langs een bosrand

Standplaatsen: 100

Toeristische plaatsen: 25

Platz: alle standplaatsen met stroom en water

Openingstijden: het hele jaar door

www.zum-katzenstein.de



W CAMPING „ZUM STILLEN WINKEL“

Onze prachtige camping, omzoomd door de idyllische rivier de Wied, doet elke rustzoeker van jong tot oud vast en zeker verstedeld staan.

10



Familie Treffers
Brunnenweg 1c
56589 Bürder
Tel +49 (0) 2638 1071 oder
(0) 157-777 222 16
info@camping-zumstillenwinkel.de



Vakantiehuisje / mobilhome

NATUUR, RUST, RUIMTE

Onze prachtige camping, omringd door bos en gelegen aan het idyllische riviertje De Wied, biedt u rust en natuur. We bevinden ons in het romantische Wiedtal, midden in het natuurpark Rhein-Westerwald, met de natuur vlak voor de deur. Wandel- en fietsroutes beginnen direct vanaf de camping. Ook voor families met kinderen is er veel te beleven en te ontdekken. Meer informatie

hierover vindt u op onze website. Een zwembad met binnen- en buitenbad en sauna vindt u op slechts 5 minuten van de camping.

Comfortabele staanplaatsen

Wij bieden u toeristen- en jaarplaatsen. Geniet van onze gescheiden gelegen, mooie parkachtige toeristenplaatsen, direct aan de rivier. De plaatsen zijn voorzien van electriciteit (16A), drinkwater en afvoer. Hier bevindt u zich midden in de natuur, in een klein paradijs waar de vogels zingen en de uil u nog „goedenacht“ zegt.

Nieuw sanitairgebouw met luxe badkamers

Ons nieuwe sanitairgebouw biedt u gratis ruime, moderne verwarmde badkamers en beschikken allen over een douche, een toilet en een wastafel. Verder bieden we u overdekte afwasplaatsen, extra wastafels en extra volledig van elkaar gescheiden toiletten en een professionele wasmachine en droger. Voor onze kleine gasten is er een baby/kinderbadkamer en ook een gescheiden chemisch toilet ontbreekt niet.

Onze service voor u

In de receptie zijn dagelijks verse broodjes en kranten verkrijgbaar en wie geen zin heeft om te koken, maakt het zich gemakkelijk en geniet van onze restaurant-leverservice. Ontdek zelf hoe het u bij ons bevalt en boek (online) een staanplaats. Aankomen zonder reservering is ook mogelijk! Wij verheugen ons op uw komst! Natalia en Menno Treffers (Nederlandse eigenaren)

Zo vindt u ons:

A3 Keulen-Frankfurt & Frankfurt-Keulen: afrit 36 (Neuwied), volg B256 richting Neuwied, na 5 km rechtsaf de L257 op richting Kurtscheid, daarna doorrijden tot in Niederbreitbach. Helemaal aan het einde linksaf richting Neuwied (L255). Na 2 km links afslaan in een bocht richting Bürder. (vanaf Niederbreitbach volgt u de campingbordjes Nr. 2)



A48 vanuit Koblenz, afrit 11 Bendorf/Neuwied (B42). Na 10 km afslaan en de L255 richting Waldbreitbach volgen. Na 13 km slaat u in een bocht rechtsaf richting Bürder. Onze camping ligt aan het einde van de Brunnenweg in de deelgemeente Bürder (tussen Niederbreitbach en Datzeroth). Bushalte op 800 m.

Ligging: zeer rustig en idyllisch gelegen, bij bos, aan de rivier „De Wied“ in het hart van het Natuurpark Rijn- Westerwald.

Standplaatsen: 200

Toeristische plaatsen: 100

Platz: 5 ha, waarvan 1 ha parkachtig weiland met toeristische plaatsen, afgescheiden van vaste plaatsen. Zonnige en deels ook schaduwrijke plaatsen onder onze mooie grote naaldbomen. Grasland.

Openingstijden:

vaste plaatsen het hele jaar door, toeristische plaatsen 01.04 t/m 31.10

www.camping-zumstillenwinkel.de
www.facebook.com/zumstillenwinkel

— w —

HET WESTERWALD EN ALLE BEZIENSWARDIGHEDEN



HET WESTERWALD HEEFT VELE GEZICHTEN. GA MET ONS OP ONTDEKKINGS- REIS.

Natuur, cultuur en genieten zijn de drie begrippen die het beste bij de regio passen. Plaatsen zoals **Herborn**, **Hachenburg** en **Montabaur** met hun rijke traditie en zorgvuldig gerestaureerde straatjes wisselen elkaar af met kastelen, kerken en kloosters, zoals de **Abdij van Marienstatt**, het **klooster van de Waldbreitbacher Franciscanessen** met kruidentuin en Schöpfungspfad (scheppingspad). **Brouwerijen en traditionele distilleerderijen** geven een kijkje in de nobele kunst van het brouwen en distilleren.

In het **Kannenbäckerland**, het land van de pottenbakkers, kunt u tijdens workshops en cursussen leren **de klei, het witte goud** van het Westerwald, op een artistieke te bewerken.